Data: 20/09/2018 - n. PC0054705 - Richiedente ROBERTO REBESSI - Ultima Planimetria in atti
Tot.schede: 1 - Formato di acq.: A3(297x420) - Fatt. di scala: 1:1

Agenzia del Territorio
**CATASTO FABBRICATI**
Ufficio provinciale di
Piacenza

| | | | |
|---|---|---|---|
| Scheda n.1 Scala 1: 200 | Dichiarazione protocollo n. PC0105881 del 11/06/2009<br>Planimetria di u.i.u. in Comune di Gossolengo<br>Via Regina Partitore civ. 47 | Identificativi Catastali:<br>Sezione:<br>Foglio: 9<br>Particella: 594<br>Subalterno: 5 | Compilata da:<br>Oddi Bruno<br>Iscritto all'albo:<br>Architetti<br>Prov.Piacenza N. 117 |

## PIANO INTERRATO

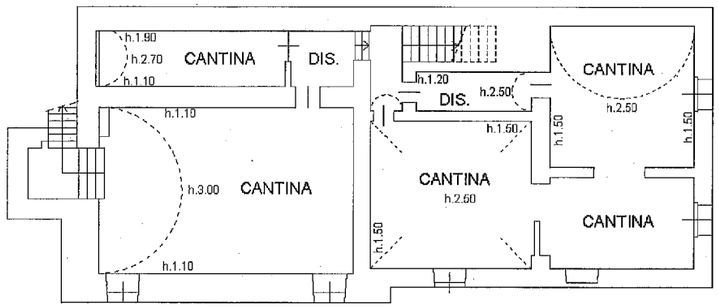


## PIANO PRIMO

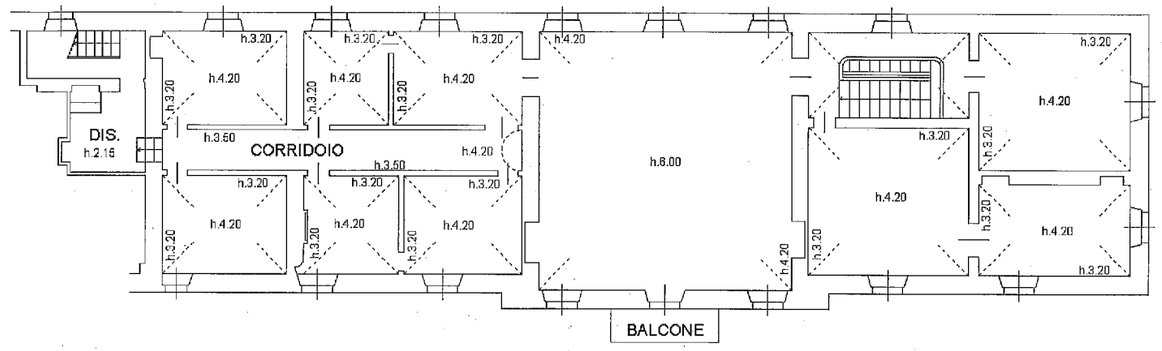


## PIANO TERRENO

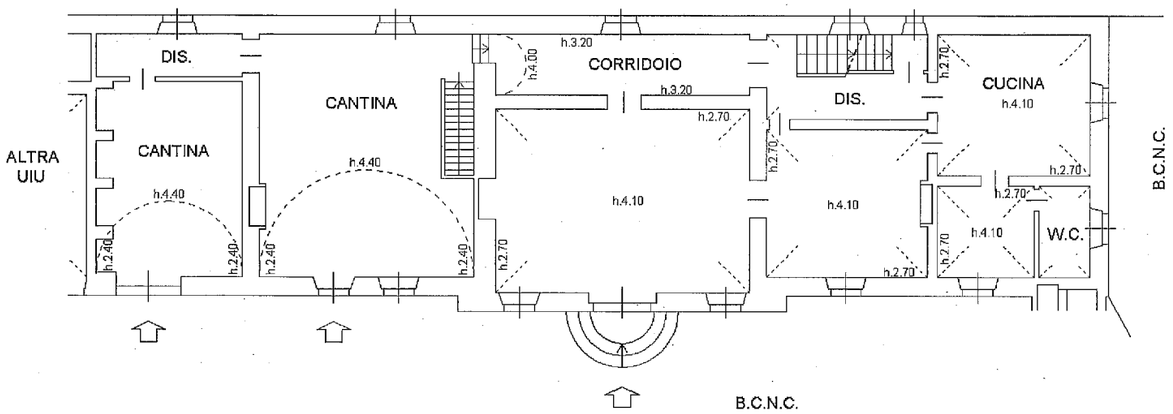


## PIANO SECONDO / SOTTOTETTO

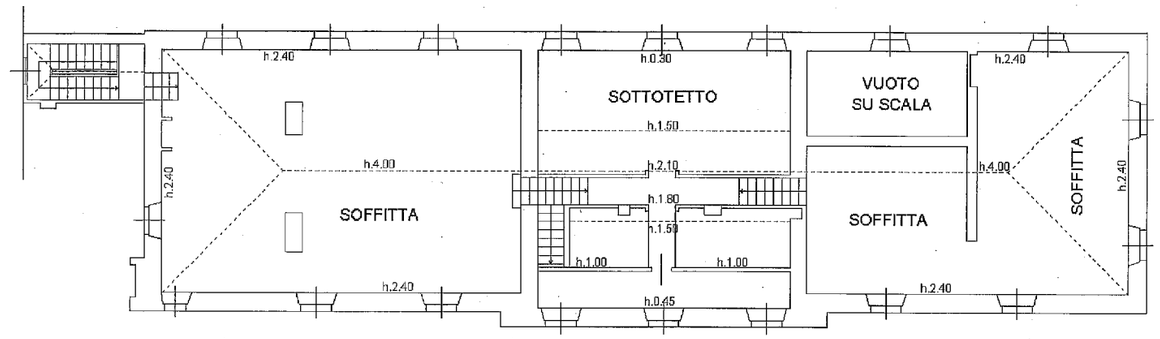

orientamento

Catasto Terreni e dei Fabbricati, ricerca ristretta - Situazione al 20/09/2018 - Comune di GOSSOLENGO(E114) . Denominazione: COLLEGIO MORIGI - Foglio: 9 - Part: 594 - Sub: 5
STRADA REGINA n. 47 piano: T-1-2-S1;

Data: 20/09/2018 - n. PC0054705 - Richiedente ROBERTO REBESSI - Ultima Planimetria in atti